

Филиал ФГБУ "ФКП Росреестра" по Свердловской области

(наименование органа кадастрового учета)


КАДАСТРОВЫЙ ПАСПОРТ ЗЕМЕЛЬНОГО УЧАСТКА (выписка из государственного кадастра недвижимости)

17.12.2012 № 66/301/12-403550

В.1

1	Кадастровый номер 66:41:0504011:21	2	Лист № 1	3	Всего листов: 2				
Общие сведения									
4	Предыдущие номера: 66:41:0504011:5	6	Дата внесения номера в государственный кадастр недвижимости: 15.11.2006						
5	—								
7	Местоположение: Свердловская область, г. Екатеринбург, ул. Титова, 34								
8	Категория земель:								
8.1	Земли сельскохозяйственного назначения	Земли населенных пунктов	Земли промышленности, энергетики, транспорта, связи, радиовещания, телевидения, информатики, земли для обеспечения космической деятельности, земли обороны, безопасности и земли иного специального назначения	Земли особо охраняемых территорий и объектов	Земли лесного фонда	Земли водного фонда	Земли запаса	Категория не установлена	
8.2	—								
9	Разрешенное использование: под Центр внешкольной работы								
10	Фактическое использование/характеристика деятельности: —								
11	Площадь: 2808+/-31 кв. м	12	Кадастровая стоимость (руб.): 29120785.20	13	Удельный показатель кадастровой стоимости (руб./м²): 10370.65	14	Система координат: МСК - 66, зона 1		
15	Сведения о правах: —								
16	Объект отметки: Кадастровый номер 66:41:0504011:21 равнозначен кадастровому номеру 66:41:05 04 011:0021. Предыдущий кадастровый номер 66:41:0504011:5								
17	—								
Дополнительные сведения для регистрации прав на образованные земельные участки		18.1	Номера образованных участков: 66:41:0504011:20, 66:41:0504011:21						
		18.2	Номер участка, преобразованного в результате выдела: —						
		18.3	Номера участков, подлежащих снятию с кадастрового учета: 66:41:0504011:5						

Инженер
(наименование должности)




А. А. Профеева
(инициалы, фамилия)

КАДАСТРОВЫЙ ПАСПОРТ ЗЕМЕЛЬНОГО УЧАСТКА (выписка из государственного кадастра недвижимости)
17.12.2012 № 66/301/12-403550

1	Кадастровый номер 66:41:0504011:21	2	Лист № 2	3	Всего листов: 2
---	------------------------------------	---	----------	---	-----------------


План (чертеж, схема) земельного участка



5 Масштаб 1:600

Условные знаки: —

Инженер
(наименование должности)



А. А. Ерофеева
(инициалы, фамилия)

ДОКУМЕНТ ПОДПИСАН
ЭЛЕКТРОННОЙ ПОДПИСЬЮ

СВЕДЕНИЯ О СЕРТИФИКАТЕ ЭП

Сертификат 176382614773150070335747769939328150673109022246

Владелец Стаценко Татьяна Николаевна

Действителен с 18.04.2023 по 17.04.2024