

**КАДАСТРОВЫЙ ПАСПОРТ**

помещения

Дата: 10 июня 2010 г.

Кадастровый номер: -

Инвентарный номер (ранее присвоенный учетный номер): 0115624\К21\ 11002

713285



1. **Описание объекта недвижимого имущества**
  - 1.1. Кадастровый номер здания или сооружения, в котором расположено помещение: -
  - 1.2. **Этаж (этажи)**, на котором расположено помещение: 1 этаж
  - 1.3. **Общая площадь помещения**: 59,8 кв.м.
  - 1.4. **Адрес (местоположение)**:

Субъект Российской Федерации	Свердловская область	
Район		
Муниципальное образование	тип	городской округ
	наименование	муниципальное образование "город Екатеринбург"
Населенный пункт	тип	город
	наименование	Екатеринбург
Улица	тип	улица
	наименование	Авиационная
Номер дома	69	
Номер корпуса (строения)		
Номер строения	-	
Литера	К	
Номер помещения (квартиры)		
Иное описание местоположения		

- 1.5. **Назначение помещения**: нежилое
- 1.6. **Вид жилого помещения** в многоквартирном доме: -
- 1.7. Кадастровый номер квартиры, в которой расположена комната: -
- 1.8. **Номер помещения на поэтажном плане**: 1-3
- 1.9. Предыдущие кадастровые (условные) номера объекта недвижимого имущества: -
- 1.10. Примечание: Информация о технических характеристиках и планировке объекта недвижимости достоверна на 31 января 2007 г. (дата инвентаризации). Площадь изменилась за счет уточнения размеров. Описываемый объект расположен в части многоквартирного дома (квартиры с 2 по 55).
- 1.11. Екатеринбургское муниципальное унитарное предприятие "Бюро технической инвентаризации"  
(Свидетельство об аккредитации организации на осуществление технического учета и технической инвентаризации объектов капитального строительства № 163 от 30.12.2005)

Начальник экспертно-правового отдела  
ЕМУП «БТИ», действующий на основании  
доверенности № 20 от 28.02.2008 Н.Н.Грошко

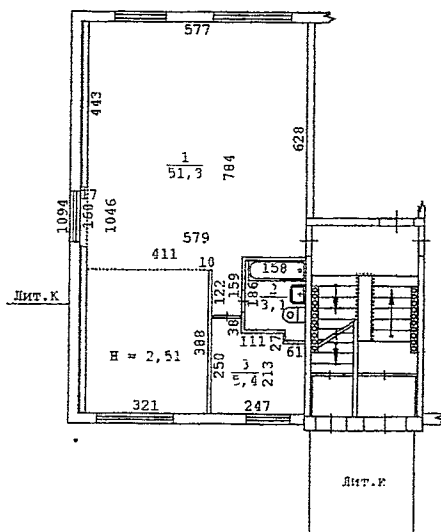


### КАДАСТРОВЫЙ ПАСПОРТ ПОМЕЩЕНИЯ

Кадастровый номер: -

Инвентарный номер (ранее присвоенный учетный номер): 0115624К121\ 11002

2.План расположения помещения на этаже (1 этаж улица Авиационная, д.69)



Масштаб 1:200

Начальник экспертно-правового отдела  
ЕМУП «БТИ», действующий на основании  
доверенности № 20 от 28.02.2008 Н.Н.Грош



**КАДАСТРОВЫЙ ПАСПОРТ****помещения**

Дата: 10 июня 2010 г.

Кадастровый номер: -

Инвентарный номер (ранее присвоенный учетный номер): 01157691A211 11001



1. **Описание объекта недвижимого имущества**
  - 1.1. Кадастровый номер здания или сооружения, в котором расположено помещение: -
  - 1.2. **Этаж (этажи)**, на котором расположено помещение: 1 этаж
  - 1.3. **Общая площадь помещения:** 91,9 кв.м.
  - 1.4. **Адрес (местоположение):**

Субъект Российской Федерации	Свердловская область	
Район		
Муниципальное образование	тип	городской округ
	наименование	муниципальное образование "город Екатеринбург"
Населенный пункт	тип	город
	наименование	Екатеринбург
Улица	тип	бульвар
	наименование	Тбилисский
Номер дома	5	
Номер корпуса (строения)		
Номер строения	-	
Литера	А	
Номер помещения (квартиры)		
Иное описание местоположения		

- 1.5. **Назначение помещения:** нежилое
- 1.6. **Вид жилого помещения** в многоквартирном доме: -
- 1.7. Кадастровый номер квартиры, в которой расположена комната: -
- 1.8. **Номер помещения на поэтажном плане:** 1-10, 13
- 1.9. Предыдущие кадастровые (условные) номера объекта недвижимого имущества: -
- 1.10. Примечание: Информация о технических характеристиках и планировке объекта недвижимости достоверна на 31 января 2007 г. (дата инвентаризации). Площадь изменилась за счет уточнения размеров. Описываемый объект расположен в части многоквартирного дома (квартиры с 1 по 108).
- 1.11. Екатеринбургское муниципальное унитарное предприятие "Бюро технической инвентаризации"  
(Свидетельство об аккредитации организации на осуществление технического учета и технической инвентаризации объектов капитального строительства № 163 от 30.12.2005)

Начальник экспертно-правового отдела  
ЕМУП «БТИ», действующий на основании  
доверенности № 20 от 28.02.2008 Н.Н.Грозд

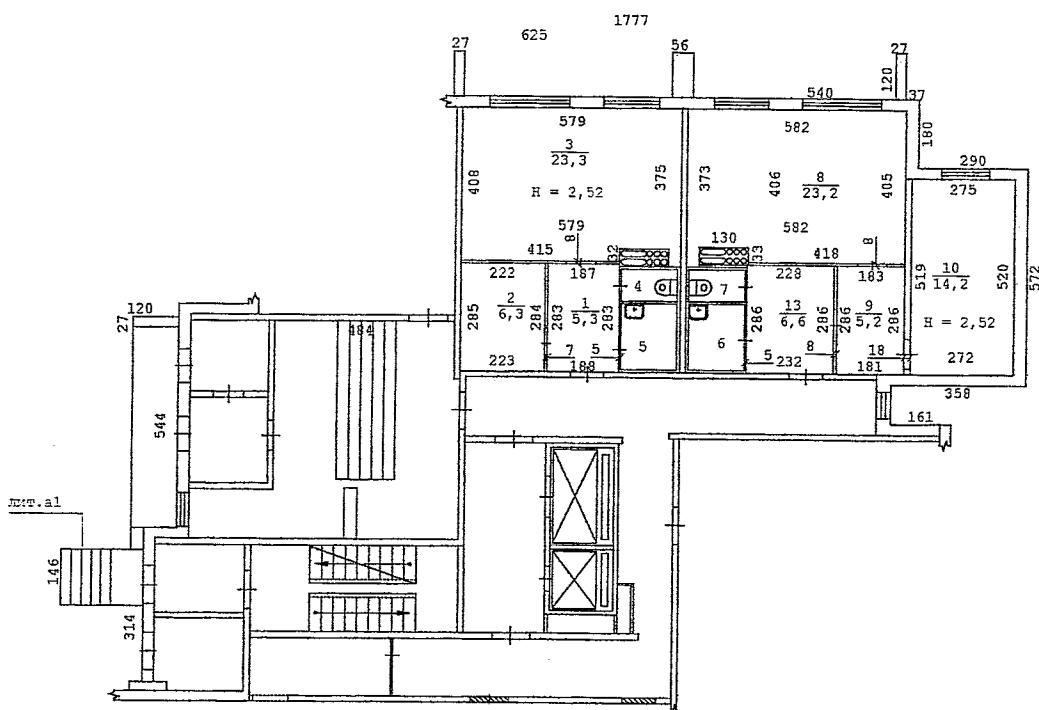


# КАДАСТРОВЫЙ ПАСПОРТ ПОМЕЩЕНИЯ

Кадастровый номер: -

Инвентарный номер (ранее присвоенный учетный номер): 0\15769\A\21\ 1\001

2. План расположения помещения на этаже (1 этаж бульвар Тбилисский, д.5)



Масштаб 1:200

начальник экспертно-правового отдела  
ЕМУП «БТИ», действующий на основании  
лицензии № 20 от 28.02.2008 Н.Н.Грозин



**КАДАСТРОВЫЙ ПАСПОРТ****помещения**

Дата: 10 июня 2010 г.

Кадастровый номер: -

Инвентарный номер (ранее присвоенный учетный номер): 0119264\Б\21\ 1\001



1. **Описание объекта недвижимого имущества**
  - 1.1. Кадастровый номер здания или сооружения, в котором расположено помещение: -
  - 1.2. **Этаж (этажи)**, на котором расположено помещение: 1 этаж
  - 1.3. **Общая площадь помещения:** 58,1 кв.м.
  - 1.4. **Адрес (местоположение):**

Субъект Российской Федерации	Свердловская область	
Район		
Муниципальное образование	тип	городской округ
	наименование	муниципальное образование "город Екатеринбург"
Населенный пункт	тип	город
	наименование	Екатеринбург
Улица	тип	улица
	наименование	<b>Агрономическая</b>
Номер дома	29	
Номер корпуса (строения)		
Номер строения	-	
Литера	Б	
Номер помещения (квартиры)		
Иное описание местоположения		

- 1.5. **Назначение помещения:** нежилое
- 1.6. **Вид жилого помещения в многоквартирном доме:** -
- 1.7. Кадастровый номер квартиры, в которой расположена комната: -
- 1.8. **Номер помещения на поэтажном плане:** 1-5
- 1.9. Предыдущие кадастровые (условные) номера объекта недвижимого имущества: -
- 1.10. Примечание: Информация о технических характеристиках и планировке объекта недвижимости достоверна на 2 февраля 2007 г. (дата инвентаризации). Изменение нумерации помещ. в соответствии с требованиями техучета, ранее помещ. 1-5. Описываемый объект расположен в части многоквартирного дома (квартиры с 1 по 80).
- 1.11. Екатеринбургское муниципальное унитарное предприятие "Бюро технической инвентаризации"  
(Свидетельство об аккредитации организации на осуществление технического учета и технической инвентаризации объектов капитального строительства № 163 от 30.12.2005)

Начальник экспертно-правового отдела  
ЕМУП «БТИ», действующий на основании  
доверенности № 20 от 28.02.2008 г. Н.Н.

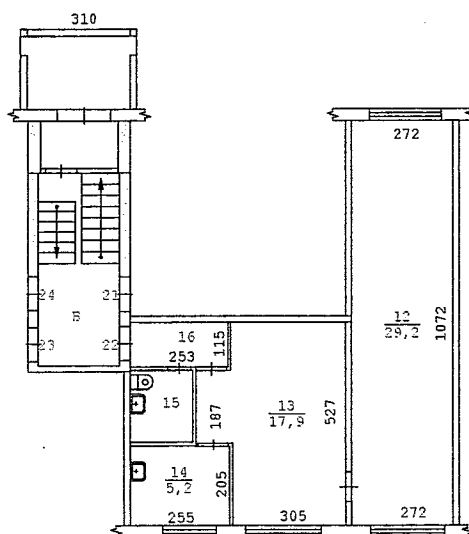


# КАДАСТРОВЫЙ ПАСПОРТ ПОМЕЩЕНИЯ

Кадастровый номер: -

Инвентарный номер (ранее присвоенный учетный номер): 0\19264\Б\21\ 1\001

2. План расположения помещения на этаже (1 этаж улица Агрономическая, д.29)



Масштаб 1:200

Начальник экспертно-правового отдела  
ЕМУП «БТИ», действующий на основании  
доверенности № 20 от 28.02.2008 Н.Н.Грош



**КАДАСТРОВЫЙ ПАСПОРТ**

помещения

Дата: 13 февраля 2013 г.

Кадастровый номер: -

Инвентарный номер (ранее присвоенный учетный номер): 0115791-2\A121\ 11001

1204774



1. **Описание объекта недвижимого имущества**
  - 1.1. Кадастровый номер здания или сооружения, в котором расположено помещение: -
  - 1.2. **Этаж (этажи)**, на котором расположено помещение: 1 этаж
  - 1.3. **Общая площадь помещения:** 344,3 кв.м.
  - 1.4. **Адрес (местоположение):**

Субъект Российской Федерации	Свердловская область	
Район		
Муниципальное образование	тип	городской округ
	наименование	муниципальное образование "город Екатеринбург"
Населенный пункт	тип	город
	наименование	Екатеринбург
Улица	тип	бульвар
	наименование	<b>Тбилисский</b>
Номер дома	<b>3</b>	
Номер корпуса (строения)		
Номер строения	-	
Литера	А	
Номер помещения (квартиры)		
Иное описание местоположения		

- 1.5. **Назначение помещения:** нежилое
- 1.6. **Вид жилого помещения в многоквартирном доме:** -
- 1.7. Кадастровый номер квартиры, в которой расположена комната: -
- 1.8. **Номер помещения на поэтажном плане:** 1-11, 24-47
- 1.9. **Предыдущие кадастровые (условные) номера объекта недвижимого имущества:** -
- 1.10. **Примечание:** Информация о технических характеристиках и планировке объекта недвижимости достоверна на 14 августа 2012 г. (дата инвентаризации). Площадь изменилась за счет уточнения размеров. Описываемый объект расположен в части многоквартирного дома (квартиры с 40 по 186). Настоящий кадастровый паспорт выдан на основании заявления заинтересованного лица в соответствии со ст.45 Федерального закона от 24.07.2007 № 221-ФЗ "О государственном кадастре недвижимости".
- 1.11. Екатеринбургское муниципальное унитарное предприятие "Бюро технической инвентаризации"  
(Свидетельство об аккредитации организации на осуществление технического учета и технической инвентаризации объектов капитального строительства № 163 от 30.12.2005)

Заместитель начальника отдела технической инвентаризации ГАМУП «БТИ», действующий на основании доверенности № 38 от 09.07.2012 Е.Н. Туркина



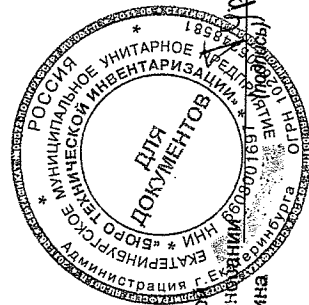
## КАДАСТРОВЫЙ ПАСПОРТ ПОМЕЩЕНИЯ

Кадастровый номер: -

Инвентарный номер (ранее присвоенный учетный номер): 015791-2/A211 1/001

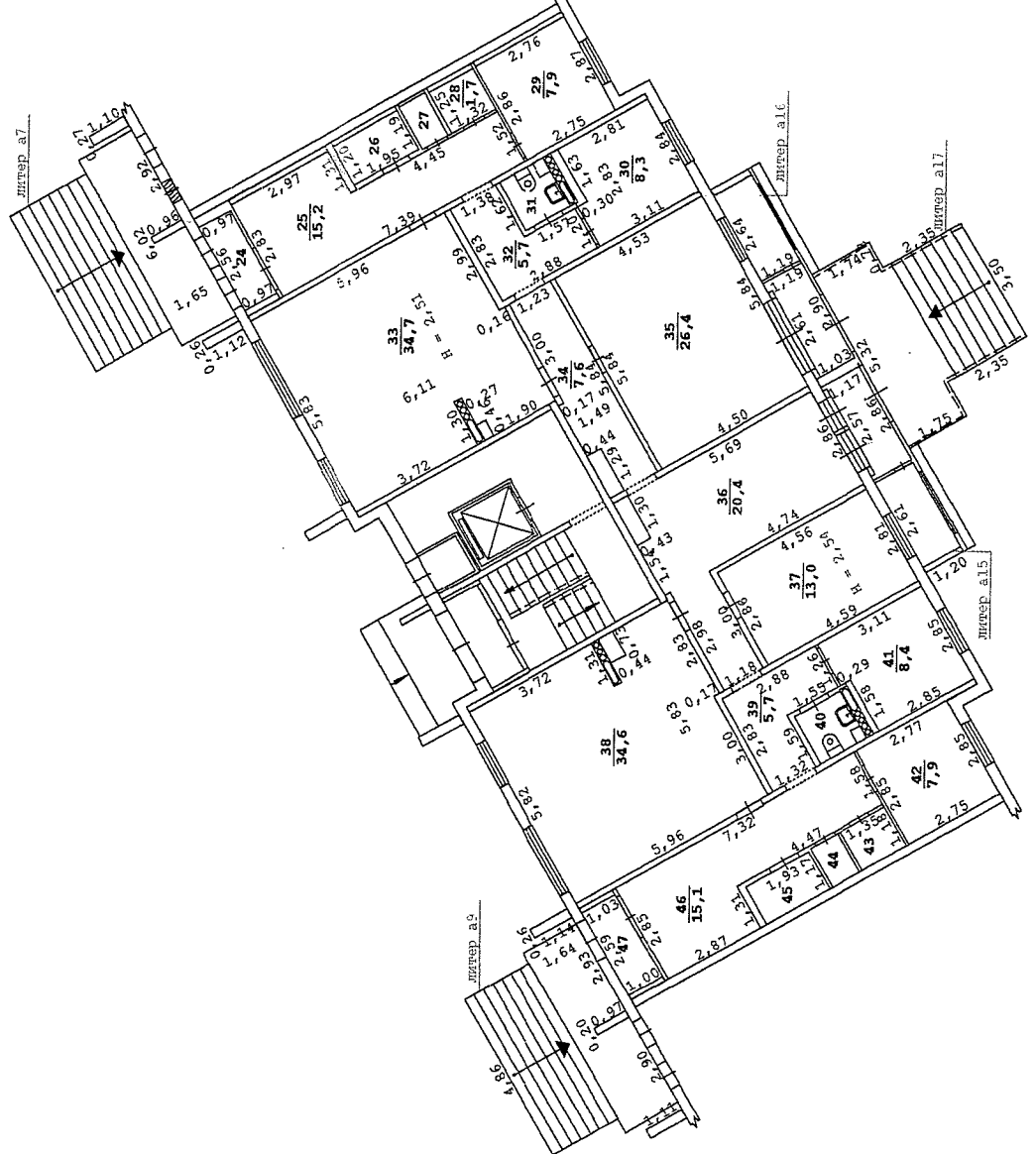
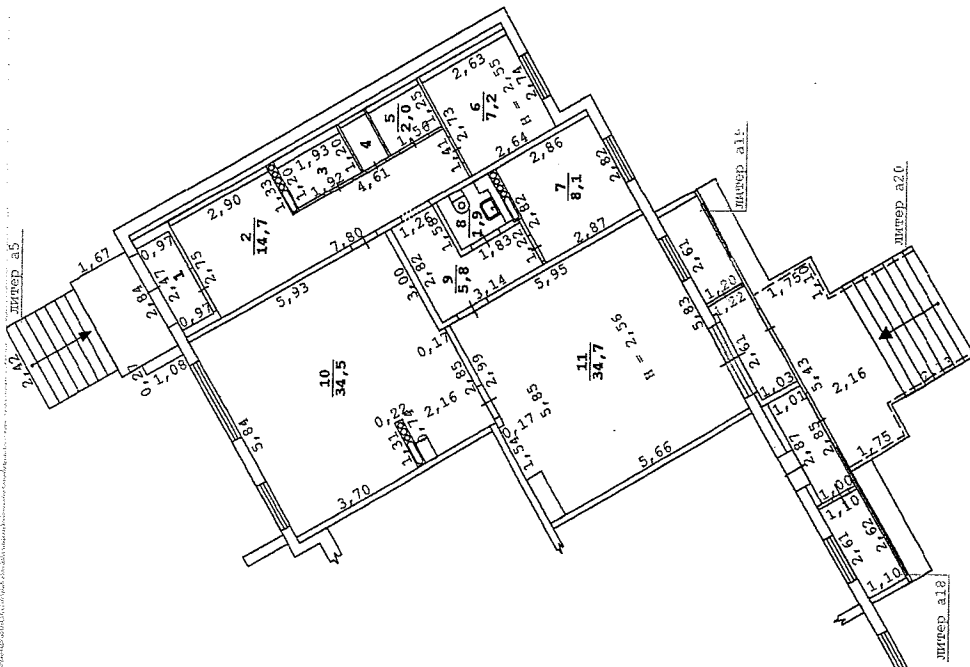
2. План расположения помещения на этаже (1 этаж бульвар Тбилисский, д.3)

Масштаб 1:200



Заместитель начальника отдела технического  
инвентаризации ФМУП «БТИ», действующий на основе  
Доверенности № 88 от 09.07.2012 Е.Н. Туркина





ДОКУМЕНТ ПОДПИСАН  
ЭЛЕКТРОННОЙ ПОДПИСЬЮ

СВЕДЕНИЯ О СЕРТИФИКАТЕ ЭП

Сертификат 176382614773150070335747769939328150673109022246

Владелец Стаценко Татьяна Николаевна

Действителен с 18.04.2023 по 17.04.2024